



**КОМИТЕТ ИМУЩЕСТВЕННЫХ ОТНОШЕНИЙ
АДМИНИСТРАЦИИ ПЕРМСКОГО МУНИЦИПАЛЬНОГО ОКРУГА**

РЕШЕНИЕ
о размещении объектов № 942

Пермский край
Пермский округ

12.05.2023

Комитет имущественных отношений администрации Пермского муниципального округа разрешает Муниципальное казенное учреждение «Гамово» (ИНН 5948065400, КПП 594801001, почтовый адрес: 614512, Пермский край, Пермский район, с. Гамово, ул. 50 лет Октября, д. 31)

размещение объекта «Детская площадка»

на землях муниципальная собственность

на срок бессрочно

Местоположение: Пермский край, Пермский муниципальный округ, д. Ясыри, Казанский тракт.

Приложение: схема предполагаемых к использованию земель или части земельного участка.

Особые условия использования:

1. При установке опор электросетевого хозяйства учесть параметры ширины проезда улично-дорожной сети, во избежание сужения полосы отвода дороги. Установить опоры на расстоянии не более 2 метров от границ земельного участка.
2. Получение разрешения на производство земляных работ.

Заместитель председателя комитета
имущественных отношений администрации
Пермского муниципального округа



М.В. Королева

(подпись, печать)

СХЕМА

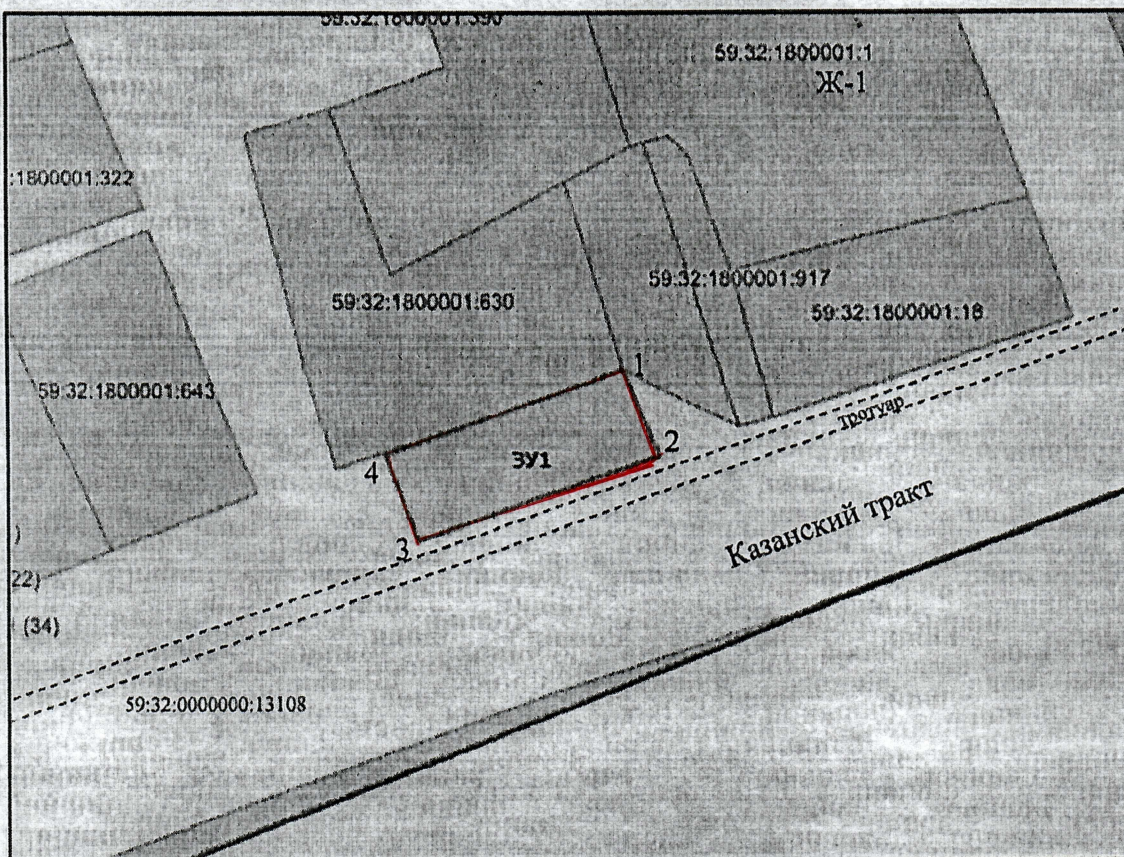
предполагаемых к использованию земель или части земельного участка

НАЗНАЧЕНИЕ ОБЪЕКТА: Детская площадка

МЕСТОПОЛОЖЕНИЕ: Пермский край, Пермский мун. округ, д. Ясыри, Казанский тракт




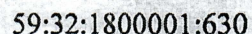

ПЛОЩАДЬ ЗЕМЕЛЬНОГО УЧАСТКА: 402 кв. м.

Обозначение характерных точек границ	Каталог координаты, м (МСК59 (Зона 2))	
	X	Y
1	2	3
1	510149,63	2220803,56
2	510138,56	2220808,31
3	510127,38	2220776,50
4	510138,69	2220772,38
1	510149,63	2220803,56



Масштаб 1:1000

Условные обозначения:

-  - граница земельного участка, предполагаемого к использованию
-  ЗУ1 - обозначение земельного участка, предполагаемого к использованию
-  - граница существующего земельного участка
-  59:32:1800001:630 - кадастровый номер земельного участка
-  - граница кадастрового деления

Описание границ смежных землепользователей:

- от точки 1 до точки 4 - земельный участок, находящийся в муниципальной собственности
- от точки 4 до точки 1 - земельный участок с кадастровым номером 59:32:1800001:630

Заявитель:



Шатилов С.В.

